



Luftreinhalteplan Krefeld
**LKW-Verkehrsverbot und
Umweltzone Krefeld**

Impressum:

Stadt Krefeld
Fachbereich Umwelt
Elbestraße 7
47800 Krefeld

1. Auflage 12/2015


Luftreinhalteplan: LKW-Verkehrsverbot und Umweltzone Krefeld




**Verkehrsverbot
für Kraftfahrzeuge
über 3,5 t
(Lieferverkehr frei)**



Autobahn

 **Bundesstraße**

 **Landesstraße**

 **Kreisstraße**

 **Gemeindestraße
(in Auswahl)**



Für die Stadt Krefeld wurde ein Luftreinhalteplan aufgestellt.

Ziel ist es die Immissionswerte für Stickstoffdioxid [NO₂] zu senken und die Grenzwerte einzuhalten.

Für diesen Zweck wurde eine Umweltzone (grün dargestellt) und ein Lkw-Verbots-Gebiet (rot dargestellt) eingerichtet.

In der Umweltzone dürfen nur Kraftfahrzeuge mit grüner Umweltplakette fahren.

Im rot dargestellten Gebiet dürfen keine Lkw mit mehr als 3,5 t fahren. Lieferverkehr ist zugelassen.

Schilder auf den Straßen weisen darauf hin.

Die Stadtkarte kann als Faltkarte (1:20 000) für 6,50 € bei der



Stadt Krefeld
Fachbereich Umwelt
47792 Krefeld

schriftlich bestellt werden. Sie kann zur Planung der Transportrouten genutzt werden.

Weitere Informationen zu den Themen Luftreinhalteplanung, Umweltzone, Lkw-Verkehrsverbot und Straßenverkehrsangelegenheiten (Ausnahmeregelungen) finden Sie auf den Internetseiten der Stadt Krefeld unter: **www.krefeld.de**




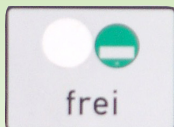
For the city of Krefeld a clean air plan was issued. The aim is to reduce the pollution load of the air with nitrogen dioxide [NO₂] and to comply with the pollution limit value.

A low emission area (shown in green) and a lorry driving ban area (shown in red) were set up for this purpose.

In the green area, only vehicles with a green environmental badge are allowed to drive.

In the red area, only lorries up to a weight of 3.5 tons are allowed to drive. Delivery vehicles are exempt. There are road signs to indicate.

The city map shown on this flyer can be mail-ordered in a scale of 1:20.000 at the Environmental Department of The City Government of Krefeld. It will help you to plan the driving routes and the cost will be 6,50€. Please write to:



Stadt Krefeld
Fachbereich Umwelt
D-47792 Krefeld

Some more information about the clean air plan, the low emission area, the lorry driving ban and the exceptional cases you can find on the home page of the City of Krefeld: www.krefeld.de



Krefeld şehri için bir hava kalitesi eylem planı hazırlanmıştır.

Buradaki amaç azot dioksit (NO₂) için kirlilik limitlerini azaltmak ve limitlere uyum sağlamaktır.

Bu yüzden (yeşil olarak gösterilen)düşük emisyon bölgesi hayata geçirilmiştir. Kırmızı renkte olan bölge ise kamyonlar için yasak bölgeyi temsil etmektedir.

Yeşil, yani düşük emisyon bölgesine, sadece yeşil çevre rozeti taşıyan araçların girişine izin verilmektedir.

Kırmızı renkte işaretlenmiş olan alanlarda ise 3,5 ton üzeri kamyonlara izin verilmemektedir.

Nakliye trafiğine izin verilmektedir.

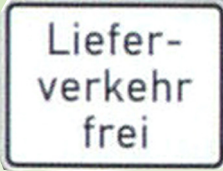
Sokaklardaki işaretler bölgeleri belirtmektedir.

Şehir haritası katlanabilir harita olarak (1:20 000) 6,50€ karşılığında Krefeld şehri, şehircilik ve doğa departmanı,



Stadt Krefeld
Fachbereich Umwelt
D-47792 Krefeld

adresinden yazılı olarak sipariş edilebilmektedir.
Harita nakliyat yollarının planlanmasında kullanılabilir.



Havayı temiz tutma planlaması, düşük emisyon bölgesi, kamyon giriş yasağı ve istisnai trafik kuralları ile ilgili daha fazla bilgi için Krefeld şehrinin internet sitesini ziyaret edebilirsiniz
www.krefeld.de




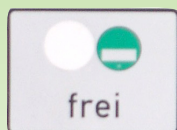
Pro město Krefeld byl vypracován plán na snížení vyfukových plynů. Cílem je snížit emisní hranici dusičnatého oxidu (NO₂) a dodržet stanovené hranice.

Za tímto účelem byly stanovené ochranné zony (označené zeleně) a zákazané zony pro nákladní auta (označené červeně).

Do ochranných zon mohou jezdit jen automobily ze zelenou plaketou. Do červeně označených zon nesmí jezdit žádná automobily přes 3,5 tun s výjimkou dodavatelského provozu.

Ulice města jsou vyznačené odpovídajícími barvami.

Plán města jako skládací mapa (1 : 20 000) lze objednat písemně za 6,50 Euro u města



Stadt Krefeld
Fachbereich Umwelt
D-47792 Krefeld

tato mapa může být použita pro plánování dopravních cest.

Další informace na thema dodržování ovzduší a plánování životního prostředí, zákaz nákladních aut a záležitosti silniční dopravy (vyjimečné úpravy) najdete na internetových stránkách pod: www.krefeld.de



Dla miasta Krefeld został opracowany plan poprawy jakości powietrza.

Celem jest zmniejszenie zanieczyszczeń dwutlenkiem azotu (NO₂) i dotrzymanie jego wartości granicznej w tym mieście.

Aby ten cel osiągnąć, została utworzona „strefa ekologiczna“ oraz „strefa zakazu ruchu samochodów ciężarowych”.

W strefie ekologicznej mogą się poruszać jedynie pojazdy z zieloną plakietką Ekologiczną. W strefie zakazu ruchu samochodów ciężarowych dopuszczone są do ruchu jedynie pojazdy, których tonaż nie przekracza 3,5 tony. Ruch samochodów dostawczych jest dozwolony. Znaki ruchu na ulicach wskazują odpowiednią strefę.

Obie strefy są uwidocznione na planie miasta.


Ten plan można pisemnie zamówić za 6,50 Euro jako mapę składaną (1:20 000) pod adresem:



Stadt Krefeld
Fachbereich Umwelt
D-47792 Krefeld

Plan ten może być używany do planowania tras transportowych.

Dalsze informacje na temat planu poprawy jakości powietrza, strefy ekologicznej, zakaz ruchu samochodów ciężarowych i spraw ruchu drogowego (zwolnienia) można znaleźć na stronie internetowej miasta Krefeld pod: www.krefeld.de



Для города Крефельда существует план чистоты воздуха.

Целью является снижение предела загрязнения воздуха двуокиси азота (NO₂) и соблюдение этих границ.

Для этой цели создана зона с низкой эмиссии (показана зеленым) и зона запрета грузовиков (показана красным).

В зеленой зоне допускаются только транспортные средства с зеленым значком. В красной зоне не разрешено ехать грузовым машинам превышающим 3,5 тонн. Доставка трафики допускается. Знаки на улицах показывают.

Карту города можно заказать в письменном виде складной карты (1:20 000) 6.50€ в городе Крефельде, Департамент охраны окружающей среды, PO Box 47792, Крефельд.



Stadt Krefeld
Fachbereich Umwelt
47792 Krefeld

Она может быть использована для планировки маршрутов транспорта.

Для получения информации о соблюдении чистоты воздуха, экологической зоне, запрета движению грузовиков и вопросом дорожного движения находятся на веб-сайте города Крефельда под www.krefeld.de



Se ha elaborado un plan de calidad del aire para la ciudad de Krefeld.

El objetivo es reducir los límites de contaminación por dióxido de nitrógeno [NO₂] y cumplir los valores límites.

Para este fin se creó una zona de baja emisión (figurado en verde) y una zona de prohibición de camiones (figurado en rojo).

En la zona verde, no está permitido a conducir sólo a los vehículos con una insignia del medio ambiente de color verde. En la área figurada roja no está permitido conducir a los camiones de más de 3,5 t.

El tráfico de envío está permitido. Las letreros en las calles lo indican.

El mapa de la ciudad se puede pedir por escrito como un mapa plegado (1:20 000) 6,50 € en la ciudad de Krefeld, “Fachbereich Umwelt” (medio ambiente):



Stadt Krefeld
Fachbereich Umwelt
D-47792 Krefeld

Se puede utilizar el mapa para la planificar las rutas de transporte.

Para obtener más información sobre los temas de calidad del aire, la “Umweltzone” (zona del medio ambiente), la prohibición del tráfico de camiones y otros asuntos de tráfico (como excepciones) se puede encontrar en el sitio web de la ciudad de Krefeld: www.krefeld.de.



Per la città di Krefeld è stato redatto un piano d'azione sulla qualità dell'aria.

L'obiettivo è di ridurre i limiti di inquinamento per il biossido di azoto [NO₂] e conforme ai limiti.

È stato istituito per questo scopo una zona bassa a emissione (in verde) e una zona divieto camion (mostrato in rosso).

Nella zona verde, soltanto i veicoli con un bollino ambientale verde sono autorizzati a guidare. Nella zona rossa indicata non sono ammessi trucks di peso superiore a 3,5 tonnellate.

È permesso traffico per consegna merci. Segnali per le strade indicano le zone.

La mappa della città può essere ordinata in scrittura come una mappa pieghevole (1:20 000) 6.50 € nella città di Krefeld, agenzia per l'ambiente:



Stadt Krefeld
Fachbereich Umwelt
D-47792 Krefeld

Può essere utilizzato per la pianificazione delle vie di trasporto.

Per ulteriori informazioni sui temi della pianificazione aria pulita, zona ambientale, divieto di circolazione di camion e le questioni di circolazione stradale (esenzioni) si possono trovare sul sito web della città di Krefeld sotto: **www.krefeld.de**

