



# Stadt Krefeld


## Lärmaktionsplan 4. Runde

Karte 11  
**Lärmbetroffenheit ganztags  
(LKZ<sub>DEN</sub>) und betroffene  
lärmsensible Einrichtungen  
im Straßenbahnverkehr**

**Lärmkennziffer LKZ<sub>DEN</sub> > 65 dB(A) auf  
100 m Abschnittslänge normiert**

-  > 0 bis 25
-  > 25 bis 50
-  > 50 bis 100
-  > 100 bis 200
-  > 200 bis 350

-  Schule ≥ 70 dB(A)
-  Schule ≥ 65 dB(A)

 Abschnitte ohne Lärmbetroffenheit

**Datengrundlage**  
ADU cologne GmbH, Lärmkartierung 4. Runde

**Kartengrundlage**  
OpenStreetMap 2024, Liegenschaftskataster  
Stadt Krefeld 2023, Gebäudemodell  
Lärmkartierung 2023

**Stand** Juni 2024

0 1 2 km



**LK Argus**

LK Argus Kassel GmbH

Querallee 36 • D-34119 Kassel  
Tel. 0561.31 09 72 80 • Fax 0561.31 09 72 89  
kassel@LK-argus.de • www.LK-argus.de

