






# Stadt Krefeld



## Lärmaktionsplan 4. Runde

Karte 3  
**Lärmbelastung  
Straßenbahnverkehr  
an bewohnten Gebäuden und  
lärmsensiblen Einrichtungen  
nach Schwellenwerten  
ganztags ( $L_{DEN}$ )**

**Lärmbelastungen ganztags ( $L_{DEN}$ )**

-   $\geq 70$  dB(A)
-   $\geq 65$  dB(A) < 70 dB(A)
-  < 60 dB(A) oder unbewohnt

-  Schule  $\geq 70$  dB(A)
-  Schule  $\geq 65$  dB(A)

-  Straßenbahnnetz der Lärmkartierung
-  Schallschutzeinrichtungen

**Datengrundlage**  
ADU cologne GmbH, Lärmkartierung 4. Runde

**Kartengrundlage**  
OpenStreetMap 2024, Liegenschaftskataster  
Stadt Krefeld 2023, Gebäudemodell  
Lärmkartierung 2023

**Stand** August 2024

0 1 2 km



**LK Argus**

LK Argus Kassel GmbH

Querallee 36 • D-34119 Kassel  
Tel. 0561.31 09 72 80 • Fax 0561.31 09 72 89  
kassel@LK-argus.de • www.LK-argus.de