


Legende

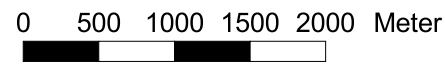
Gehalte an Kupfer (geschätzt)
 Vergleich mit bodenartbezogenen
 Vorsorgewerten nach
 BBodSchV

- < Beurteilungswerte
- > Beurteilungswerte
- zu geringe Datendichte
- nicht berücksichtigte Einheiten
- valide Probennahmestellen
- Stadtgrenze



N


1:50000



0 500 1000 1500 2000 Meter

Erstellt: 10.10.2006, G. Krüger
 Geprüft: 10.10.2006, M. Bleier


H:\P-2005\205008\Gis-&-Daten\bbk-a-krefeld-ef.apr
 Die digitalen Kartengrundlagen wurden vom Auftraggeber zur Verfügung gestellt
 © Geobasisdaten: Landesvermessungsamt NRW, Bonn, KR/07/2005



KREFELD
 Stadt mit Samt und Schide

**Digitale Bodenbelastungskarte
 - Außenbereich -
 (Abschlussbericht)**

Kupfer: Auswertungskarte
 "Vorsorgewerte-Vergleich"
 - endgültige Fassung -



IFUA INSTITUT FÜR
 UMWELT-ANALYSE Projekt-GmbH
 Privates Institut · Gutachter · Sachverständige

P 205008 Anlage 10.4.5