


# Legende

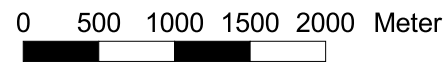
Gehalte an Chrom (geschätzt)  
 Vergleich mit bodenartbezogenen  
 Vorsorgewerten nach  
 BBodSchV

- < Beurteilungswerte
- > Beurteilungswerte
- zu geringe Datendichte
- nicht berücksichtigte Einheiten
- valide Probennahmestellen
- Stadtgrenze



N


1:50000



0 500 1000 1500 2000 Meter

Erstellt: 10.10.2006, G. Krüger  
 Geprüft: 10.10.2006, M. Bleier


H:\P-2005\205008\Gis-&-Daten\bbk-a-krefeld-ef.apr  
 Die digitalen Kartengrundlagen wurden vom Auftraggeber zur Verfügung gestellt  
 © Geobasisdaten: Landesvermessungsamt NRW, Bonn, KR/07/2005



**KREFELD**  
 Stadt mit Samt und Schide

**Digitale Bodenbelastungskarte  
 - Außenbereich -**  
 (Abschlussbericht)

Chrom: Auswertungskarte  
 "Vorsorgewerte-Vergleich"  
 - endgültige Fassung -



**INSTITUT FÜR  
 UMWELT-ANALYSE Projekt-GmbH**  
 Privates Institut · Gutachter · Sachverständige

P 205008 Anlage 10.3.5