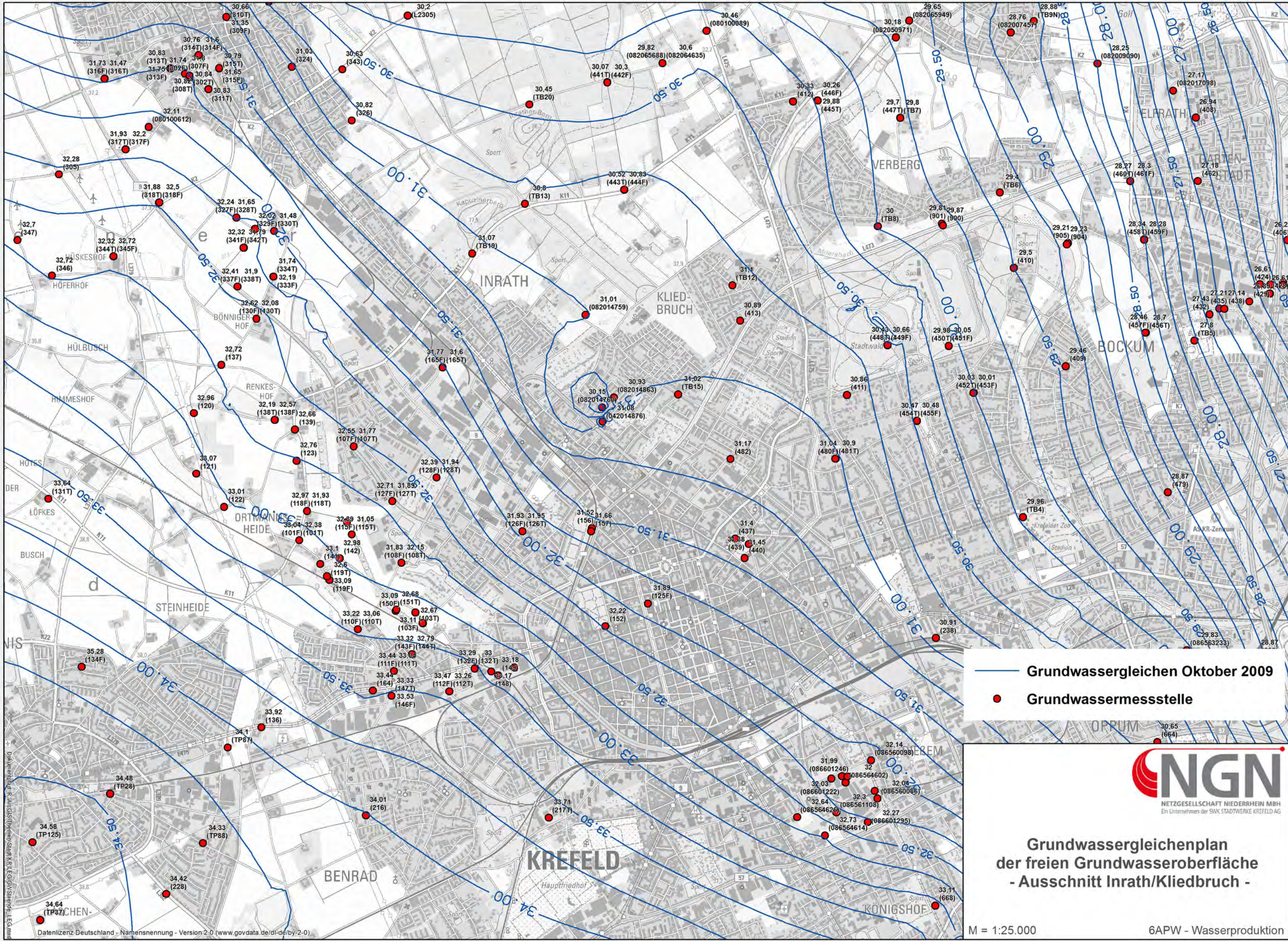


— Grundwassergleichen April 2008
 ● Grundwassermessstelle

NGN
 NETZGESELLSCHAFT NIEDERRHEIN MBH
 Ein Unternehmen der SWK STADTWERKE KREFELD AG

**Grundwassergleichenplan
 der freien Grundwasseroberfläche
 - Ausschnitt Inrath/Kriedbruch -**

M = 1:25.000
 6APW - Wasserproduktion



— Grundwassergleichen Oktober 2009

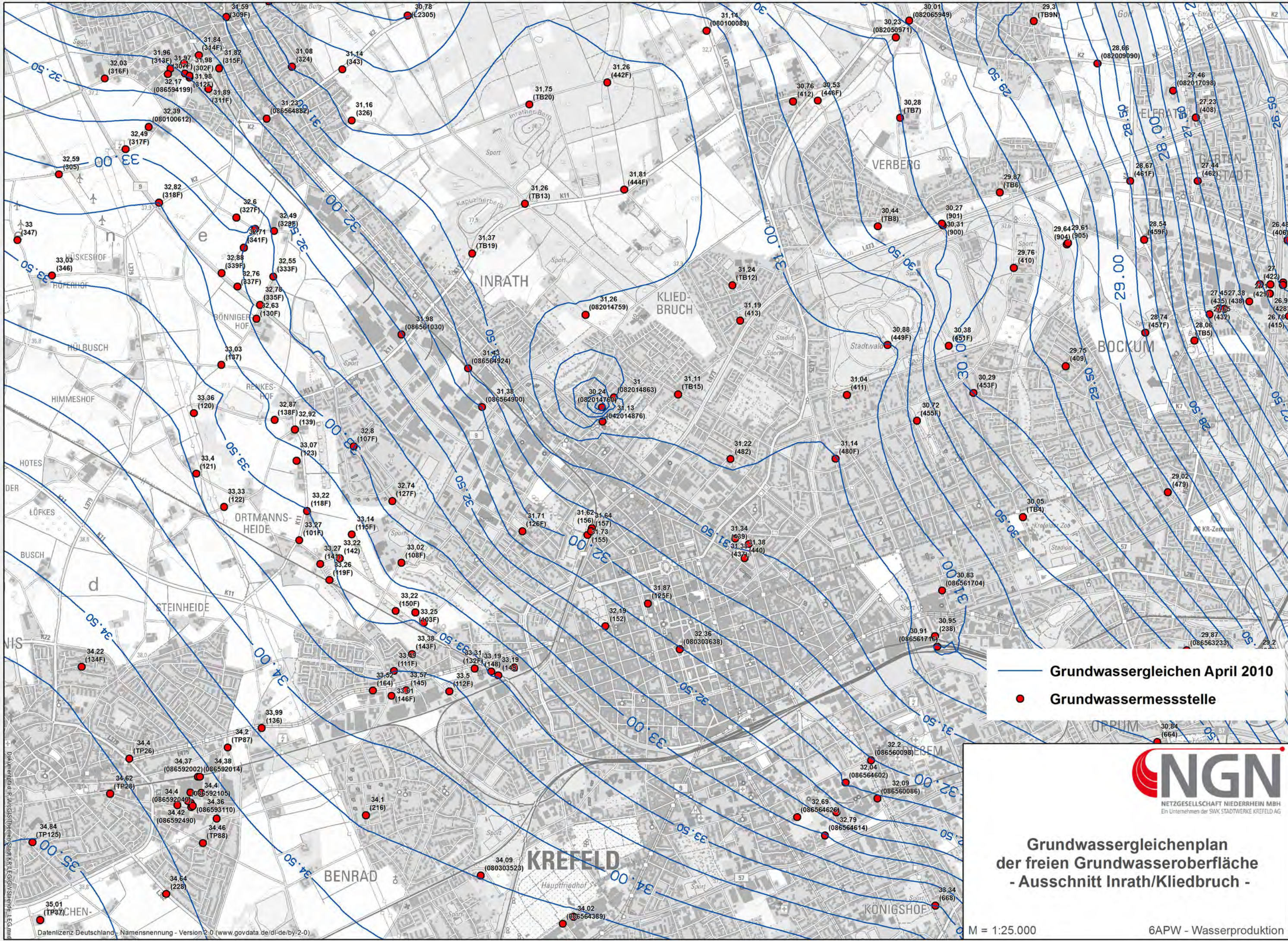
● Grundwassermessstelle

NGN
 NETZGESELLSCHAFT NIEDERRHEIN MBH
 Ein Unternehmen der SWK STADTWERKE KREFELD AG

**Grundwassergleichenplan
 der freien Grundwasseroberfläche
 - Ausschnitt Inrath/Kliedbruch -**

M = 1:25.000

6APW - Wasserproduktion



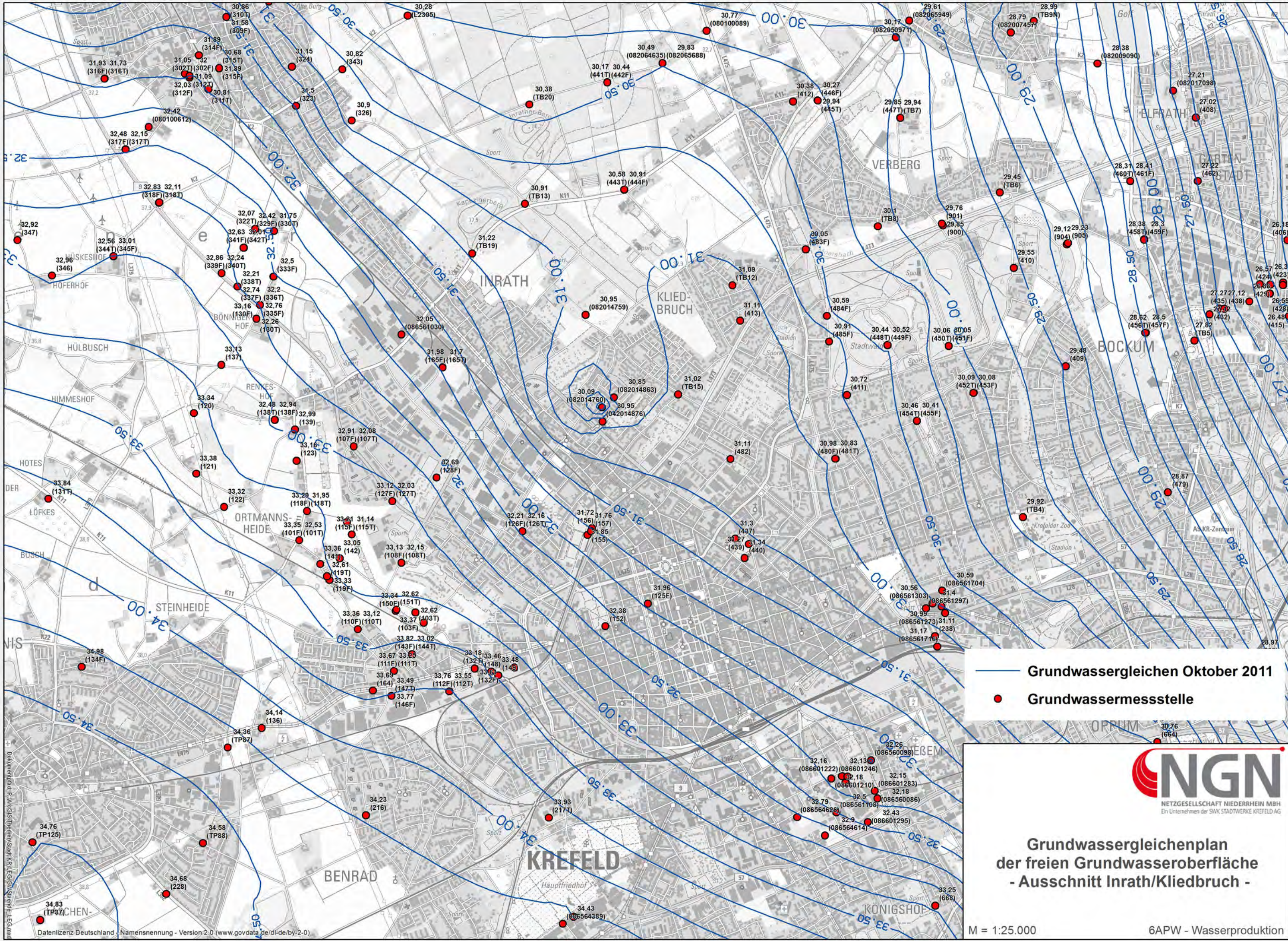
— Grundwassergleichen April 2010
 ● Grundwassermessstelle



**Grundwassergleichenplan
 der freien Grundwasseroberfläche
 - Ausschnitt Inrath/Kliedbruch -**

M = 1:25.000

6APW - Wasserproduktion

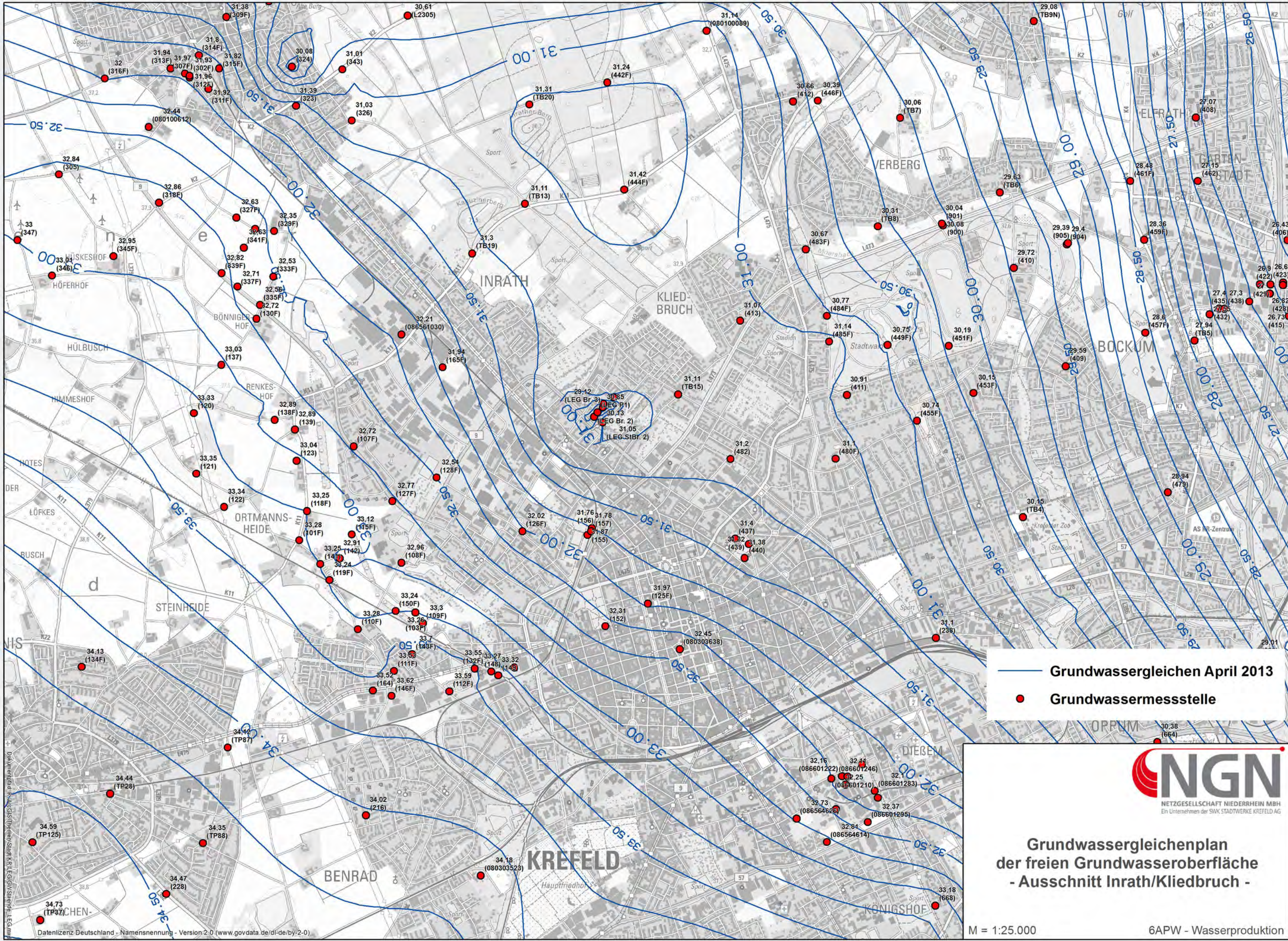


— Grundwassergleichen Oktober 2011
 ● Grundwassermessstelle

NGN
 NETZGESELLSCHAFT NIEDERRHEIN MBH
 Ein Unternehmen der SWK STADTWERKE KREFELD AG

**Grundwassergleichenplan
 der freien Grundwasseroberfläche
 - Ausschnitt Inrath/Kliedbruch -**

M = 1:25.000
 6APW - Wasserproduktion



— Grundwassergleichen April 2013
 ● Grundwassermessstelle

NGN
 NETZGESELLSCHAFT NIEDERRHEIN MBH
 Ein Unternehmen der SWK STADTWERKE KREFELD AG

**Grundwassergleichenplan
 der freien Grundwasseroberfläche
 - Ausschnitt Inrath/Kriedbruch -**

M = 1:25.000
 6APW - Wasserproduktion